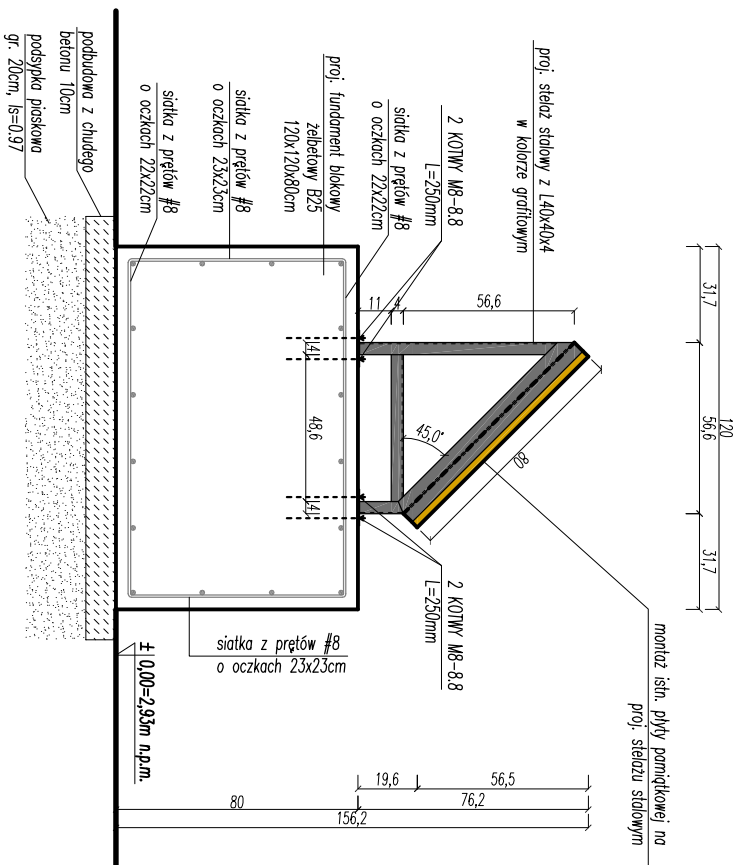
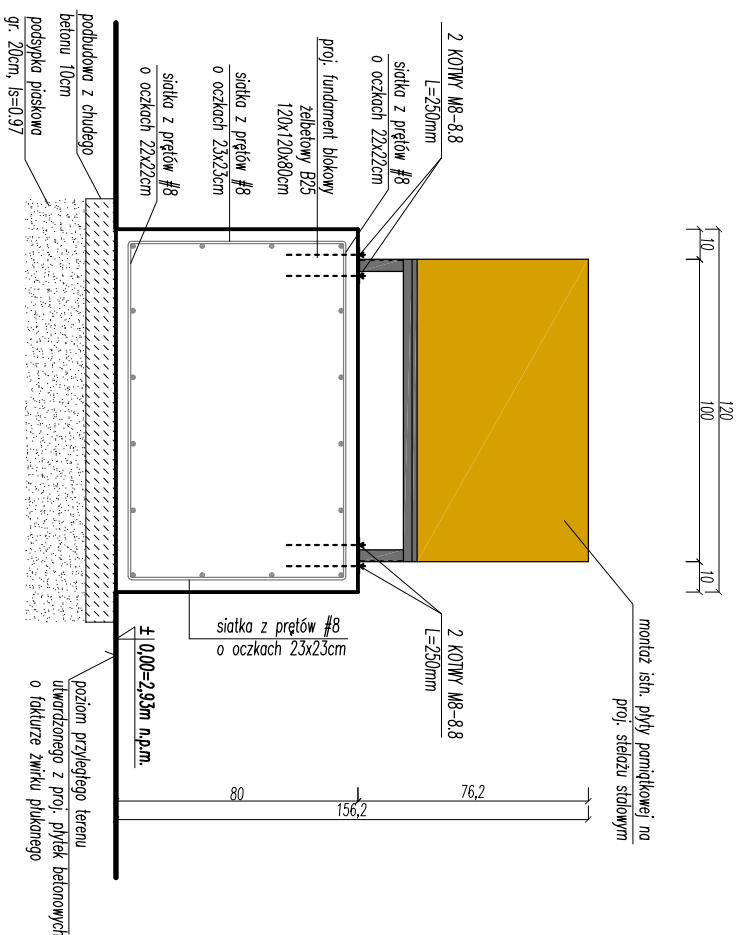


Cokół pod płytę
pamiątkową
skala 1:25

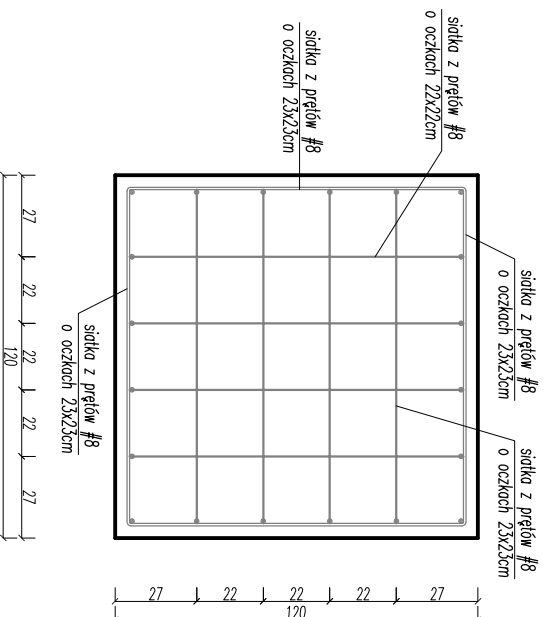
PRZEKRÓJ PIONOWY BOCZNY



PRZEKRÓJ PIONOWY - FRONT



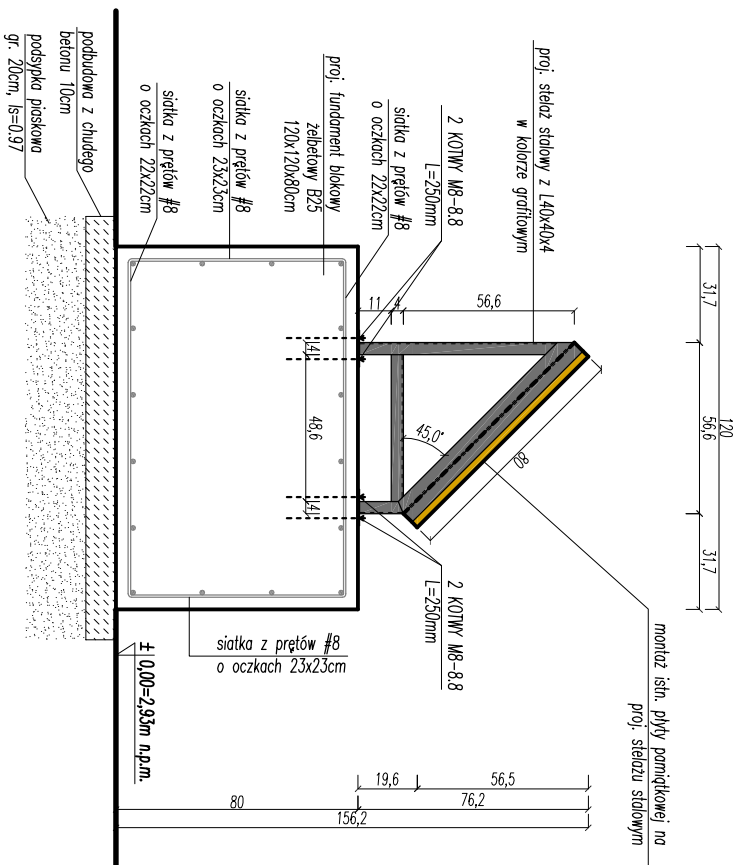
PRZEKRÓJ POZIOMY COKOLU



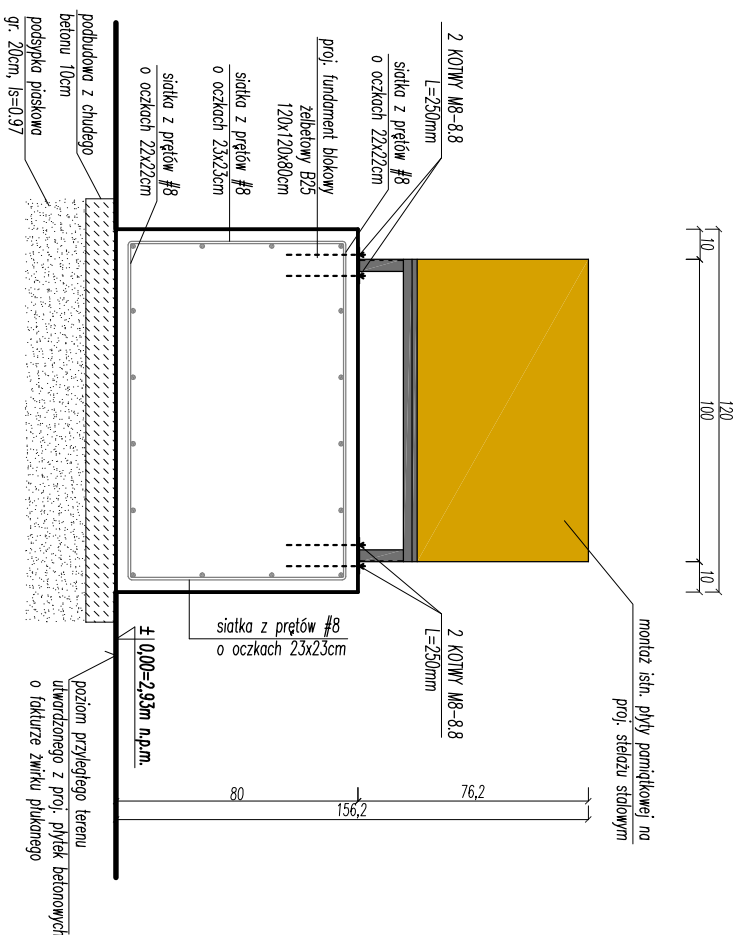
ISTNIEJĄCA TABLICA PAMIĄTKOWA DO ZAMONTOWANIA
NA PROJ. COKLE
(płyta 100x80x6,5cm)
UWAGA: przed montażem poddać renowacji oraz
scalieniu

RENWITALIZACJA OBSZARU STAREGO MIASTA WE FROMBORKU	
- PLAC GÖRNIKÖW	
Inwestor: Gmina Frombork ul. Młynarska 5A, 14-530 Frombork	Data: 02.2022
	Cokół pod płytę pamiątk.
Adres inwestycji: 14-530 Frombork, dz. nr 28/2, 101/3, 10/4, 9, 101/4, 30, 31 obr. 6	Nr rys K.2
Proj. konstr.: mgr inż. Kamili Kryger upr. nr WAM/0034/P00K/12	

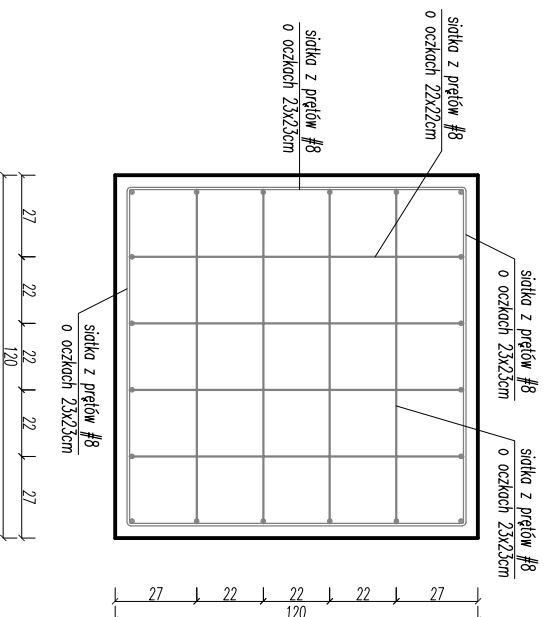
PRZEKRÓJ PIONOWY BOCZNY



PRZEKRÓJ PIONOWY - FRONT



PRZEKRÓJ POZIOMY COKOLU



ISTNIEJĄCA TABLICA PAMIĄTKOWA DO ZAMONTOWANIA
NA PROJ. COKLE
(płyta 100x80x6,5cm)
UWAGA: przed montażem poddać renowacji oraz
scalieniu

RENWITALIZACJA OBSZARU STAREGO MIASTA WE FROMBORKU	
- PLAC GÖRNIKÖW	
Inwestor: Gmina Frombork ul. Młynarska 5A, 14-530 Frombork	Data: 02.2022
	Cokół pod płytę pamiątk.
Adres inwestycji: 14-530 Frombork, dz. nr 28/2, 101/3, 10/4, 9, 101/4, 30, 31 obr. 6	Nr rys K.2
Proj. konstr.: mgr inż. Kamili Kryger upr. nr WAM/0034/P00K/12	